

ZARZĄDZENIE NR 30/2021
DYREKTORA ROZTOCZAŃSKIEGO PARKU NARODOWEGO
W ZWIERZYŃCU

z dnia 02.11.2021 r.

w sprawie zasad wstępu i udostępniania społeczeństwu
Roztoczańskiego Parku Narodowego.

Na podstawie art. 12 i 15 Ustawy z dnia 16 kwietnia 2004 r. o ochronie przyrody (tekst jednolity Dz.U. 2021 poz. 1098 i 1718 z późn. zm.), Ustawy o podatku od towarów i usług z dnia 11 marca 2004 r. (Dz.U. 2021 poz. 685 z późn. zm.) oraz Rozporządzenia Ministra Środowiska z dnia 19 kwietnia 2018 r. w sprawie ustanowienia planu ochrony dla Roztoczańskiego Parku Narodowego (Dz.U. 2018, poz. 1081) zarządza się, co następuje:

Zgodnie z art. 8b ust.1, pkt. 2 i 3, ust.2 oraz art.8e ust.1. i art.12 Ustawy z dnia 16 kwietnia 2004 r. o ochronie przyrody (tekst jednolity Dz.U. 2021 poz. 1098 i 1718 z późn. zm.) oraz §2 pkt.6 Rozporządzenia Ministra Środowiska z dnia 18 marca 2013r. (Dz.U. z 2013., poz. 400 z późn. zmianami) w sprawie parków narodowych lub niektórych ich obszarów, gdzie za wstęp pobiera się opłaty, ustala się zasady udostępniania i wstępu na teren Roztoczańskiego Parku Narodowego zawarte w Regulaminie udostępniania Roztoczańskiego Parku Narodowego stanowiącym załącznik nr 1 do Zarządzenia.

Tracą moc:

1. Zarządzenie Dyrektora Roztoczańskiego Parku Narodowego nr 3/2021 z dnia 4 lutego 2021r. w sprawie zasad udostępniania społeczeństwu Roztoczańskiego Parku Narodowego.
2. Zarządzenie nr 25/2021 Dyrektora Roztoczańskiego Parku Narodowego z dnia 11 sierpnia 2021r. w sprawie zmiany Zarządzenia Nr 3/2021 z 4 lutego 2021 r. w sprawie zasad udostępniania Roztoczańskiego Parku Narodowego.

Zarządzenie wchodzi w życie z dniem **2 listopada 2021** roku.

Dyrektor
Roztoczańskiego Parku Narodowego

mgr inż. Andrzej Wojtyło

Do wiadomości:

1. Zastępcy Dyrektora
2. Kierownicy działów: AO, OP,
3. Kierownicy SB ZMŚP, OEM, OHZ,
4. Kierownicy zespołów i samodzielne stanowiska: FK, PP, K
5. Leśniczowie obwodów ochronnych
6. Straż Parku

Regulamin udostępniania Roztoczańskiego Parku Narodowego

Postanowienia ogólne

1. Roztoczański Park Narodowy zwany dalej Parkiem – jest udostępniany – w celach naukowych, edukacyjnych, turystycznych, rekreacyjnych, sportowych, filmowania, fotografowania, a także w celach zarobkowych. Przez udostępnienie rozumie się umożliwienie korzystania z parku narodowego lub niektórych jego obszarów i obiektów.
2. Obszary i miejsca udostępniane dla celów naukowych, edukacyjnych, turystycznych i rekreacyjnych wraz z określeniem sposobów ich udostępniania oraz maksymalnej liczby osób mogących przebywać w tych miejscach jednocześnie określone są dla Parku w Rozporządzeniu Ministra Środowiska z dnia 19 kwietnia 2018 r. w sprawie ustanowienia planu ochrony dla Roztoczańskiego Parku Narodowego (Dz.U. 2018, poz. 1081), zwanego dalej Rozporządzeniem w sprawie ustanowienia planu ochrony Parku. Zasady udostępniania obszaru Parku określone są w Rozporządzeniu w sprawie ustanowienia planu ochrony dla Parku i niniejszym zarządzeniu. Obszar Parku może być udostępniany w sposób, który nie wpłynie negatywnie na przyrodę parku.
3. Za wstęp do Parku lub na niektóre jego obszary oraz za udostępnianie Parku lub niektórych jego obszarów mogą być pobierane opłaty. Minister właściwy do spraw środowiska, uwzględniając zróżnicowanie walorów przyrodniczych i krajobrazowych Parku, nasilenie ruchu turystycznego i jego oddziaływanie na przyrodę Parku, określa, w drodze rozporządzenia, parki narodowe lub niektóre ich obszary, gdzie za wstęp pobiera się opłaty. Dyrektor parku określa, w drodze zarządzenia, opłaty za udostępnienie Parku lub niektórych jego obszarów.
4. Park może być zwiedzany w ciągu całego roku od świtu do zmierzchu (przez świt rozumie się czas na godzinę przed wschodem słońca, przez zmierzch czas na godzinę po zachodzie słońca).

I. Udostępnianie Parku dla edukacji, turystyki i rekreacji

1. Edukacja, turystyka i rekreacja mogą odbywać się w obszarach i miejscach wyznaczonych w Rozporządzeniu w sprawie ustanowienia planu ochrony Parku oraz ścieżkach i szlakach wyznaczonych w Zarządzeniu dyrektora Parku.
2. Dla każdej ścieżki, szlaku, obszaru i miejsca dozwolone są sposoby i zasady udostępnienia określone w niniejszym Zarządzeniu.
3. **Obszary i miejsca udostępniane w celach edukacyjnych:**
 - 1) Budynek Dyrekcji Parku – obiekt oraz teren przyległy
 - 2) Ośrodek Edukacyjno-Muzealny – obiekt oraz teren przyległy
 - 3) Punkt Informacji Turystycznej
 - 4) Izba Leśna we Floriancie – obiekt oraz teren przyległy.
 - 5) Roztoczańskie Centrum Naukowo-Edukacyjne – obiekt oraz teren przyległy
 - 6) Gajówka Krzywe – terenowa baza edukacyjno-turystyczna
4. **Obszary i miejsca udostępniane dla celów turystycznych i rekreacyjnych:**
 1. Parkingi – położone przy/w:
 - 1) Dyrekcji RPN
 - 2) Ośrodka Edukacyjno-Muzealnym (płatny)
 - 3) Stawach Echo (płatny w okresie 1.V. – 30.IX).
 - 4) Roztoczańskim Centrum Naukowo-Edukacyjnym
 - 5) Białym Słupie (przy wejściu na ścieżkę na Białą Górę).
 - 6) Pomniku Powstania Zamojskiego w Szewni Dolnej.
 - 7) Kosobudach (obok kancelarii obwodów ochronnych RPN).
 - 8) Górecku Starym (przy deszczochronie).

Korzystanie z parkowania pojazdów mechanicznych na wyznaczonych parkingach odbywa się zgodnie z aktualnym regulaminem umieszczonym przy obiektach i wjazdach na parking.

2. Ośrodek Hodowli Zachowawczej
3. Stawy Echo - staw nr 4 tzw. kąpielowy wraz z przylegającą plażą.
4. Stadion „Sokoła” po uzgodnieniu z dyrektorem parku.

5. Oś wodna - przy tzw. „Zwierzyńcyku”
6. Punkt widokowy na Bukowej Górze
7. Punkt widokowy na Piasecznej Górze
8. Punkt widokowy na Białej Górze
9. Pomnik Powstańców Styczniowych poległych pod Panasówką 3 września 1863 r.
10. Cmentarz wojenny Żołnierzy Wojska Polskiego z 1939 r. w Białym Słupie
11. Pomnik Żołnierzom Powstania Zamojskiego w Szewni Dolnej

Zasady funkcjonowania kąpieliska na stawie nr 4 wraz z przylegającą plażą określone są w załączniku nr 3 do Regulaminu.

Szlaki turystyczne:

- 1) Szlak Krawędziowy Roztocza (czerwony) – dozwolone metody poruszania się: turystyka piesza, rowerowa, narciarstwo biegowe.
- 2) Szlak Centralny Roztocza – (niebieski) – dozwolone metody poruszania się: turystyka piesza, rowerowa, narciarstwo biegowe.
- 3) Szlak Partyzancki (czerwony) – dozwolone metody poruszania się: turystyka piesza, rowerowa, narciarstwo biegowe.
- 4) Szlak im. Aleksandry Wachniewskiej (zielony) – dozwolone metody poruszania się: turystyka piesza, rowerowa, narciarstwo biegowe.
- 5) Szlak Roztoczański (żółty) – dozwolone metody poruszania się: turystyka piesza, rowerowa, narciarstwo biegowe.

Ścieżki poznawcze:

- 1) Ścieżka na Bukową Górę (zielona) – wyłącznie turystyka piesza.
- 2) Ścieżka na Piaseczną Górę (żółta) – turystyka piesza, narciarstwo biegowe
- 3) Ścieżka po wydmie na Stawy Echo (niebieska) – turystyka piesza, narciarstwo biegowe.
- 4) Ścieżka na Stawy Echo (czarna) – turystyka piesza, rowerowa, narciarstwo biegowe.
- 5) Ścieżka aleją Aleksandry Wachniewskiej (zielona) – turystyka piesza, narciarstwo biegowe.
- 6) Ścieżka historyczno-przyrodnicza do Wzgórza Polak (czerwona) – turystyka piesza, narciarstwo biegowe.
- 7) Ścieżka historyczno-przyrodnicza do Wojdy (czerwona) – turystyka piesza, rowerowa, narciarstwo biegowe.
- 8) Ścieżka dendrologiczna na Floriance (zielona) – turystyka piesza.
- 9) Ścieżka krajobrazowa na Floriance (czerwona) – turystyka piesza, rowerowa, narciarstwo biegowe.
- 10) Ścieżka na Białą Górę (czarna) – turystyka piesza,
- 11) Ścieżka szlakiem Miejsc Pamięci Narodowej (czerwona) – turystyka piesza.
- 12) Łącznik do ścieżki na Bukową Górę [na odcinku Rybakówka – Sochy] (zielona) – turystyka piesza, rowerowa, narciarstwo biegowe.

Trasy rowerowe:

- 1) Trasa rowerowa do Florianki [odcinek Rybakówka – Florianka – Górecko Stare] (żółta) – turystyka piesza, rowerowa i konna, narciarstwo biegowe a także przewozy turystyczne zaprzęgami konnymi (bryczki, sanie) oraz pojazdami wolnobieżnymi elektrycznymi typu Melex – na zasadach odrębnych umów/zezwoleń.
5. Za wstęp na ścieżkę na Bukową Górę oraz trasę rowerową do Florianki [odcinek Rybakówka – Florianka – Górecko Stare] pobiera się opłaty w wysokości ustalonej w tabeli opłat stanowiącej załącznik nr 4 do Regulaminu.
 6. Zwiedzanie Parku ścieżką przyrodniczą na Bukową Górę w grupie liczącej ponad 10 osób dozwolone jest wyłącznie pod opieką przewodnika lub innej osoby upoważnionej przez Dyrektora Parku.

7. Grupa zorganizowana na ścieżce na Bukową Górę i inne ścieżki w RPN nie może przekraczać 60 osób.
8. Dopuszcza się wprowadzanie do obiektów edukacyjnych oraz na szlaki turystyczne, ścieżki poznawcze i trasę rowerową psów asystujących w rozumieniu art. 2 pkt. 11 oraz art. 20a ust.1-3 ustawy z dnia 27 sierpnia 1997r. o rehabilitacji zawodowej i społecznej oraz zatrudnianiu osób niepełnosprawnych (Dz.U. z 2020 r., poz. 426 z późn. zm.).
9. Uprawianie na terenie Parku innych form turystyki, a także sportu wymaga zgody Dyrektora Parku.
10. Zwiedzający Park mogą się zatrzymać w celu odpoczynku, spożywania posiłków tylko w wyznaczonych do tego miejscach (deszczochrony, wiaty, ławki).

Zakazy obowiązujące w Roztoczańskim Parku Narodowym

Przebywający na terenie Roztoczańskiego Parku Narodowego zobowiązani są do przestrzegania obowiązujących w Parku zakazów i nakazów (wyciąg) zgodnych z art. 15 Ustawy z dnia 16 kwietnia 2004 r. o ochronie przyrody (tekst jednolity Dz.U. 2021: poz. 1098 i 1718 z późn. zm) oraz wskazówek dotyczących ochrony przyrody przekazywanych przez pracowników Parku lub inne osoby upoważnione przez Dyrektora Parku.

Na terenie Parku zabrania się w szczególności:

- 1) zakłócania ciszy, zaśmiecania i zanieczyszczania;
- 2) chwytania lub zabijania dziko występujących zwierząt, zbierania lub niszczenia jaj, postaci młodocianych i form rozwojowych zwierząt, umyślnego płoszenia zwierząt kręgowych, zbierania poroży, niszczenia nor, gniazd, legowisk i innych schronień zwierząt oraz ich miejsc rozrodu;
- 3) pozyskiwania, zbioru, użytkowania, niszczenia lub umyślnego uszkodzenia roślin, grzybów oraz innych tworów i składników przyrody;
- 4) prowadzenia działalności wytwórczej, handlowej i rolniczej, z wyjątkiem miejsc wyznaczonych w planie ochrony;
- 5) połowu ryb i innych organizmów wodnych;
- 6) przebywania, a także jakiegokolwiek ruchu z wyjątkiem ścieżek, szlaków i tras narciarskich wyznaczonych przez dyrektora parku narodowego;
- 7) przebywania psów na obszarach objętych ochroną ścisłą i czynną, z wyjątkiem:
 - a. psów asystujących w rozumieniu art. 2, pkt. 11 oraz art.20a ust.1-3 ustawy z dnia 27 sierpnia 1997 r. o rehabilitacji zawodowej i społecznej oraz zatrudnianiu osób niepełnosprawnych (Dz.U. 2020 r., poz. 426 z późn. zm.).
- 8) eksploracji zbiorników wodnych z wyjątkiem miejsc wyznaczonych przez dyrektora parku narodowego;
- 9) ruchu pojazdów poza drogami publicznymi bez zezwolenia dyrektora parku narodowego;
- 10) umieszczania tablic, napisów, ogłoszeń reklamowych i innych znaków niezwiązanych z ochroną przyrody, udostępnianiem Parku, edukacją ekologiczną z wyjątkiem znaków drogowych i innych znaków związanych z ochroną bezpieczeństwa i porządku powszechnego;
- 11) używania łodzi motorowych i innego sprzętu motorowego, uprawiania sportów wodnych i motorowych, pływania i żeglowania;
- 12) biwakowania, z wyjątkiem miejsc wyznaczonych przez dyrektora parku narodowego;
- 13) prowadzenia badań naukowych bez zgody dyrektora parku narodowego;
- 14) organizacji imprez rekreacyjno-sportowych bez zgody dyrektora parku narodowego.

Oplaty

1. Za wstęp do parku narodowego lub na niektóre jego obszary oraz za udostępnianie parku narodowego lub niektórych jego obszarów i obiektów pobierane są opłaty w wysokości ustalonej przez Dyrektora Parku (zgodnie z art.12, ust. 1-8 ustawy o ochronie przyrody (Dz.U. 2021, poz. 1098 i 1718 z późn. zm.) oraz §2, pkt. 6 Rozporządzenia Ministra Środowiska z dnia 18 marca 2013r. (Dz.U. z 2013., poz.400 z późn. zmianami)
2. Opłaty pobierane są za wstęp na:
 - a. Ścieżkę przyrodniczą na Bukową Górę,
 - b. Trasę rowerową Zwierzyniec – Florianka – Górecko Kościelne

3. Opłaty pobierane są za udostępnianie:
 - a. Ośrodka Edukacyjno-Muzealnego RPN,
 - b. Izby Leśnej we Floriance,
 - c. Roztoczańskiego Centrum Naukowo-Edukacyjnego,
 - d. Wiat przy OEM, RCNE i OHZ
4. Wielkość stawek za wstęp do Parku i udostępnianie oraz inne usługi określona jest w tabeli opłat stanowiącej załącznik nr 4 do Regulaminu.
5. Opłaty uiszcza się w drodze wykupienia odpowiedniej karty wstępu/biletu w Punkcie Informacji Turystycznej przy Ośrodku Edukacyjno-Muzealnym oraz okresowo w Izbie Leśnej lub u innego uprawnionego sprzedawcy bądź w inny sposób ustalony odrębnym porozumieniem, a także za pośrednictwem platformy e-Parki <https://roztoczanski.pn.eparki.pl/>
6. Pracownicy Służby Parku lub osoby upoważnione przez Dyrektora Parku są uprawnieni do kontrolowania kart wstępu/biletu i żądania opuszczenia Parku przez osoby, które nie posiadają kart wstępu/biletu.
7. Opłatę za wstęp do Parku na: ścieżkę przyrodniczą na Bukową Górę w wysokości 50% stawki opłaty ustalonej przez Dyrektora Parku pobiera się od:
 - a) uczniów szkół i studentów,
 - b) emerytów i rencistów,
 - c) osób niepełnosprawnych,
 - d) żołnierzy służby czynnej.
8. Ulgowe opłaty za udostępnianie Ośrodka Edukacyjno-Muzealnego RPN, Izby Leśnej we Floriance w wysokości zgodnej z tabelą opłat stanowiącą załącznik nr 4 do Regulaminu przysługują:
 - a) uczniom szkół i studentom,
 - b) emerytom i rencistom,
 - c) osobom niepełnosprawnym,
 - d) członkom rodzin wielodzietnych w rozumieniu ustawy z dnia 5 grudnia 2014r. o Karcie Dużej Rodziny (Dz.U. z 2021 poz. 1744) posiadających ważną Kartę Dużej Rodziny.
9. Nie pobiera się opłat za wstęp do Ośrodka Edukacyjno-Muzealnego, Izby Leśnej we Floriance:
 - a) od dzieci do lat 4,
 - b) grup zorganizowanych uczestniczących w zajęciach edukacyjnych w ramach Szkół patronackich (posiadających Kartę Abonamentową załącznik nr 2 A i B do Regulaminu).
10. Nie pobiera się opłat za wstęp na ścieżkę przyrodniczą na Bukową Górę oraz trasę rowerową do Florianki [odcinek Rybakówka – Florianka – Górecko Stare] od:
 - a) dzieci w wieku do lat 7,
 - b) osób które posiadają zezwolenie Dyrektora Parku na prowadzenie badań naukowych w zakresie ochrony przyrody,
 - c) uczniów szkół i studentów odbywających zajęcia dydaktyczne w parku narodowym w zakresie uzgodnionym z dyrektorem parku narodowego,
 - d) mieszkańców gmin położonych w granicach parku narodowego i gmin graniczących z parkiem narodowym: Adamów, Józefów, Krasnobród, Szczebrzeszyn, Teresopol, Zamość, Zwierzyniec,
 - e) członków rodzin wielodzietnych w rozumieniu ustawy z dnia 5 grudnia 2014r. o Karcie Dużej Rodziny (Dz.U. z 2021 poz. 1744) posiadających ważną KDR.

II. Zasady korzystania z obszarów i miejsc udostępnianych w celach edukacyjnych

Ośrodek Edukacyjno-Muzealny

1. Ośrodek Edukacyjno-Muzealny jest czynny dla zwiedzających:
 - a) w okresie I.IV – 31.X w godzinach 9:00 – 17:00; ostatnie wejście na wystawę stałą o godz. 16:00 (czynny z wyjątkiem poniedziałków),
 - b) w okresie I.XI – 31.III w godzinach 9:00 – 15:00; ostatnie wejście na wystawę stałą o godz. 14:00 (czynny z wyjątkiem niedziel i poniedziałków),z wyjątkiem dni ustawowo wolnych od pracy zgodnie z ustawą z dnia 18 stycznia 1951r. o dniach wolnych od pracy (Dz.U. z 2015 r. poz. 90 z późn. zmianami).

2. Rezerwacji godzin wejścia na wystawę stałą można dokonać drogą elektroniczną korzystając ze strony internetowej: www.roztozczanski.pl, dodatkowe informacje tel. **84/ 67-72-025**, tel. kom. **663 766 672**, e-mail: informacja@roztozczanski.pl.
3. Wejście i zwiedzanie OEM jest możliwe po dokonaniu rezerwacji godziny wejścia oraz po uprzednim wykupieniu karty wstępu w Punkcie Informacji Turystycznej przy OEM.
4. Zwiedzanie wystaw odbywa się wyłącznie w grupach liczących do 20 osób, do oprowadzania po wystawie stałej (na piętrze) upoważnieni są wyłącznie pracownicy Parku, bądź osoby zatrudnione przez RPN.
5. Do celów prowadzenia zajęć edukacyjnych udostępnia się pracownię przyrodniczą oraz inne pomieszczenia w OEM i Izbie Leśnej. Zajęcia edukacyjne mogą być realizowane po wcześniejszym uzgodnieniu tematu, zakresu i terminu przeprowadzenia zajęć.
6. Na terenie Parku mogą być prowadzone przez podmioty zewnętrzne terenowe zajęcia edukacyjne i dydaktyczne (wycieczki, obozy naukowe, szkolenia, warsztaty, plenery).
7. Terenowe zajęcia edukacyjne i dydaktyczne odbywają się za zgodą Dyrektora Parku na wniosek zainteresowanego podmiotu (załącznik nr 2 A i B do Regulaminu).
8. W OEM udostępnia się do korzystania bibliotekę z czytelnią
 - a) biblioteka jest czynna
 - w okresie 1.IV - 31.X - w środy i w czwartki w godzinach od 9:00 -14:00 oraz w piątki w godz. 9:00 -16:00,
 - w okresie 1.XI - 31.III - w środy i w czwartki w godzinach od 9:00 -14:00 oraz w piątki w godz. 9:00 -15:00.

Punkt Informacji Turystycznej

1. Punkt Informacji Turystycznej – w sezonie turystycznym funkcjonuje w budynku przy parkingu:
 - czynny w okresie 1.IV – 31.X w godzinach 8:30 – 16:30 (kasa czynna do godz.16:00), czynny we wszystkie dni tygodnia,
2. Poza sezonem turystycznym Punkt Informacji Turystycznej funkcjonuje wyłącznie w budynku Ośrodka Edukacyjno-Muzealnego RPN
 - w okresie 1.XI – 31.III w godzinach 8:30 – 15:00 (kasa czynna do godz.15:00), za wyjątkiem niedziel i poniedziałków.

Izba Leśna we Floriance

1. Izba Leśna jest czynna:
 - w okresie 1.V – 30.VI. oraz 1-30.IX w soboty i niedziele w godzinach 10:00 -17:00,
 - w okresie 1.VII – 31.VIII czynna od środy do niedzieli w godzinach 10:00-17:00.W innych terminach po zgłoszeniu w Punkcie Informacji Turystycznej przy Ośrodku Edukacyjno-Muzealnym, tel. **84/ 67 72 025**; tel. kom. **663 766 672**, e-mail: informacja@roztozczanski.pl
2. Zwiedzanie Izby Leśnej odbywa się po uprzednim wykupieniu karty wstępu.
3. Zwiedzanie odbywa się z pracownikiem Parku lub inną osobą wyznaczoną przez dyrektora Parku.
4. Grupa zwiedzająca Izbę Leśną nie może przekraczać 20 osób.

Wysokość opłat za zwiedzanie Ośrodka Edukacyjno-Muzealnego, korzystanie z biblioteki, zajęć edukacyjnych, wynajęcie sal, korzystanie z wiaty edukacyjnej i parkingu przy OEM, OHZ oraz RCNE określa tabela opłat - załącznik nr 4 do Regulaminu.

III. Zasady udostępniania obszarów i miejsc w celach naukowych

1. Roztoczański Park Narodowy udostępniany jest do badań naukowych. Jako badania naukowe rozumie się przede wszystkim badania podstawowe oraz monitoring przyrodniczy i monitoring dotyczący społecznych funkcji Parku.
2. Badania naukowe zgodne z zakresem zawartym w planie ochrony Parku uznane są za priorytetowe.
3. Wyklucza się realizację badań, które mogą wpłynąć negatywnie na przyrodę Parku.
4. Prowadzenie badań naukowych przez podmioty zewnętrzne wymaga pisemnego zezwolenia Dyrektora Parku.
5. Koordynację i ewidencję badań naukowych prowadzi Stacja Bazowa Zintegrowanego Monitoringu Środowiska Przyrodniczego „Roztocze”, konsultując ich zakres z działami, zespołami i samodzielnymi stanowiskami w Parku zgodnie z zakresem obowiązków.
6. Podstawą uzyskania zezwolenia na prowadzenie badań naukowych jest przedłożenie przed rozpoczęciem prac „Wniosku o zezwolenie na realizację badań naukowych na terenie RPN” (załącznik nr 1A do Regulaminu).

7. Jeżeli badania naukowe związane są z naruszeniem zakazów wynikających z art. 15 Ustawy z dnia 16 kwietnia 2004r. o ochronie przyrody (Dz.U. z 2021 r. poz. 1098 z późn. zm) niezbędne jest uzyskanie przez wnioskodawcę zgody Ministra Środowiska na odstępstwa od zakazów.
8. Instytucja bądź osoba planująca realizację badań naukowych na terenie Parku zobowiązana jest do posiadania i przedłożenia innych niezbędnych zezwoleń uprawniających do wykonywania prac, w tym zwłaszcza Lokalnej Komisji Etycznej (jeśli prace dotyczą inwazyjnych badań nad zwierzętami) i Generalnego Dyrektora Ochrony Środowiska (jeśli badania związane są z obrączkowaniem ptaków).
9. Na wniosek realizującego badania naukowe, Dyrektor Parku w ramach wydanego zezwolenia na realizację badań naukowych, może zezwolić na wyznaczenie i oznakowanie powierzchni i punktów badawczych. Lokalizacja i sposób oznakowania jest możliwe po wcześniejszym uzgodnieniu ze Służbami Parku (Stacją Bazową ZMŚP „Roztocze”).
10. W przypadkach wątpliwych i kontrowersyjnych, Dyrektor Parku może żądać od osoby lub instytucji ubiegającej się o wydanie zezwolenia na prowadzenie badań, dodatkowych wyjaśnień odnośnie realizowanego tematu, a w uzasadnionych przypadkach decyzja odnośnie wniosku może być uzależniona od opinii Rady Naukowej Parku.
11. Otrzymujący zezwolenie (załącznik nr 1A i B do Regulaminu) zobowiązany jest do:
 - a) przestrzegania aktualnie obowiązujących przepisów o ochronie przyrody,
 - b) przedłożenia dokumentacji kartograficznej rozmieszczenia powierzchni i punktów badawczych – wraz z plikiem zawierającym warstwę numeryczną ich dokładnej lokalizacji,
 - c) likwidacji powierzchni i punktów badawczych po zrealizowaniu prac (usunięcia wszelkich oznaczeń i wyposażenia), jeśli temat badawczy nie przewiduje realizacji monitoringu w dłuższej perspektywie czasowej,
 - d) złożenia w terminie do 31 stycznia pisemnego sprawozdania z zakresu prac wykonywanych w minionym roku,
 - e) złożenia końcowego opracowania, w formie maszynopisu lub wersji elektronicznej pracy badawczej, zawierającego informacje o sposobie publikowania wyników badań i miejscu przechowywania zebranych okazów i materiałów dokumentacyjnych,
 - f) dostarczenia do biblioteki RPN nadbitki publikacji naukowej albo kopii pracy doktorskiej, magisterskiej, inżynierskiej lub innej.
12. Zezwolenie wydawane jest imiennie dla osoby prowadzącej badania. Osoba posiadająca zezwolenie na prowadzenie badań w Parku może korzystać z pomocy innych osób w trakcie prowadzenia prac terenowych, jeżeli zostało to uprzednio zawarte we wniosku.
13. Rozpoczęcie prac badawczych może nastąpić po uzyskaniu zezwolenia na prowadzenie badań naukowych.
14. Realizujący badania naukowe przed każdym wjazdem na teren Parku – ma obowiązek powiadomić Służby Parku o zamiarze realizacji tematu badawczego.
15. W trakcie prac w terenie należy okazać zezwolenie na każde żądanie Służby Parku.
16. Loty nad parkiem narodowym w tzw. strefie „R” regulują aktualne obowiązujące przepisy dotyczące lotów załogowymi statkami powietrznymi – Prawo lotnicze (Dz.U. z 2021, poz. 847) oraz bezzałogowymi statkami powietrznymi (BSP) - Rozporządzenie Ministra Infrastruktury z dnia 20 grudnia 2018 r. (Dz.U. z 2019, poz. 94). Loty nad terenem parku narodowego (strefa R) wymagają wypełnienia wniosku (załącznik nr 1C) i uzyskania zgody Dyrektora parku narodowego.

IV. Udostępnienie Parku w celach prowadzenia działalności handlowej i rolniczej.

Miejsca, w których może być prowadzona działalność handlowa i rolnicza określone są w Rozporządzeniu Ministra Środowiska z dnia 19 kwietnia 2018r. w sprawie ustanowienia planu ochrony dla Roztoczańskiego Parku Narodowego (Dz.U z 2018 r., poz.1081). Prowadzenie działalności handlowej wymaga zgody i podpisania umowy pomiędzy zainteresowanym podmiotem a Dyrektorem parku narodowego.

V. Postanowienia końcowe

1. Zasady ochrony przyrody na terenie Parku szczegółowo reguluje: Ustawa z dnia 16 kwietnia 2004 r. o ochronie przyrody (tekst jednolity Dz.U. 2021: poz. 1098 i 1718 z późn. zm), Rozporządzenie Rady Ministrów z dnia 28 lutego 1995r., w sprawie RPN (Dz. Nr 23, poz.124) oraz Rozporządzenie Ministra Środowiska z dnia 19 kwietnia 2018r. w sprawie ustanowienia planu ochrony dla Roztoczańskiego Parku Narodowego (Dz.U z 2018 r., poz.1081).
2. Osoby naruszające zasady ochrony przyrody na terenie Parku ponoszą odpowiedzialność karną określoną w rozdziale 11 ustawy o ochronie przyrody (tekst jednolity Dz.U. 2021: poz. 1098 i 1718 z późn. zm).
3. Dyrektor Parku może wprowadzić odpowiednimi zarządzeniami lub komunikatami czasowe ograniczenia w zasadach wstępu i udostępniania Parku na podstawie komunikatów i ostrzeżeń o stanie zagrożenia wydanych przez Centrum Zarządzania Kryzysowego Ministra Klimatu i Środowiska, a także na podstawie obowiązujących przepisów i zaleceń wydanych przez administrację rządową dotyczących zwalczania pandemii i innych zagrożeń oraz zakazów wynikających z realizacji działań zawartych w Planie Ochrony dla Roztoczańskiego Parku Narodowego.

Informacje końcowe

Informacje na temat Parku i jego zwiedzania są udzielane:

- a) w Punkcie Informacji Turystycznej przy OEM, ul. Plażowa 3a, 22-470 Zwierzyniec, tel. **84/ 67 72 025**, tel. kom. **663 766 672**; e-mail: informacja@roztoczanski pn.pl,
- b) w Ośrodku Edukacyjno–Muzealnym Roztoczańskiego Parku Narodowego, ul. Plażowa 3, 22-470 Zwierzyniec, tel. **84/ 68 72 286**; e-mail: oe mrpn@roztoczanski pn.pl,
- c) na stronie internetowej Parku www.roztoczanski pn.pl.

Wniosek o zezwolenie na realizację badań naukowych w Roztoczańskim Parku Narodowym

Instytucja/organizacja/osoba

Adres:

pieczęć instytucji/organizacji

tel.

fax

e-mail:

Dziedzina:..... Tytuł tematu badawczego:.....

Dane autora/autorów (imię i nazwisko, stopień naukowy)

Cel badań (zwięźle)

Metodyka badań (syntetycznie)

Okres realizacji badań (od-do):

Kierownik tematu badawczego (<i>obligatoryjnie</i>)	Promotor (<i>opcjonalnie</i>)	Konsultant (<i>opcjonalnie</i>)
--	--	--

Status pracy (należy zaznaczyć „X”, zaś w rubryce Inna – wskazać rodzaj pracy):

Badania podstawowe	Badania monitoringowe	Badania inwentaryzacyjne	Praca doktorska	Praca magisterska	Praca inż./licenc.	Ekspertyza	Inna

Miejsce badań wg załączonego szkicu:.....

Zbiór/pozyskanie materiałów badawczych*	rodzaj	ilość	częstość

* - miejsce depozycji materiałów dowodowych/badawczych zgromadzonych podczas badań:

.....

W odniesieniu do materiałów zawartych w Planie Ochrony dla Roztoczańskiego Parku Narodowego, należy podać informacje o zamiarze korzystania z (należy zaznaczyć „X”):

a) części opisowej	TAK	NIE	b) części kartograficznej**	TAK	NIE

** - mapy Planu Ochrony RPN zawierające informacje wrazliwne – będą udostępniane wyłącznie po przedłożeniu dodatkowego uzasadnienia

Forma publikacji wyników ***	Publikacja w czasopiśmie	Publikacja książkowa	Manuskrypt (np.: praca doktorska, magisterska, inżynierska, licencjacka, ekspertyza, inna)

*** - nadbitkę publikacji/kopie pracy zobowiązują się dostarczyć do biblioteki Parku

Zobowiązuję się złożyć do 31 stycznia – pisemne sprawozdanie z zakresu prac wykonanych w minionym roku.

Jeżeli planowane badania będą naruszać zakazy ujęte w ustawie o ochronie przyrody – należy równocześnie złożyć wniosek do Ministra Środowiska na odstępstwa od zakazów.

.....
(podpis Wnioskodawcy)

.....
(Miejscowość i data)

.....
(podpis kierownika tematu/promotora/opiekuna naukowego)



Kraina jodły, buka i tarpana

ul. Plażowa 2 | 22-470 Zwierzyniec | tel. (84) 68 72 066 | fax. (84) 68 72 122 | www.roztoczanski.pn.pl | e-mail: sekretariat@roztoczanski.pn.pl

Zezwolenie Nr [] / 20....r. na prowadzenie badań naukowych

Pan/Pani

Na podstawie art. 8b, ust.1, pkt. 2, art.12 i art.15, ust.1, pkt.24 oraz ust.3, pkt.1 Ustawy z dnia 16 kwietnia 2004 r. o ochronie przyrody (Dz.U. 2021; poz. 1098 z późn. zm) **wyrażam zgodę** na prowadzenie badań naukowych w Roztoczańskim Parku Narodowym ⁽¹⁾.

Temat badań:

Obszar badań: (oddziały wraz z odniesieniem do poszczególnych obwodów ochronnych)

Termin badań:

od [] do []

Zezwolenie upoważnia do: (odpowiednie pole zaznaczyć „X”)

- 1) wyznaczenia i oznakowania powierzchni badawczej ⁽²⁾

- 2) korzystania z baz danych Parku, Planu Ochrony Parku, zbiorów kartograficznych itp.

- 3) zbioru materiałów zgodnie z przedstawioną we wniosku metodyką - po uzyskaniu pozytywnej opinii Dyrektora Parku lub Rady Naukowej Parku oraz zgody Ministra Środowiska

TAK	NIE
[]	[]
[]	[]
[]	[]

Postanowienia ogólne: (wyciąg na podstawie załącznika nr 1 do Zarządzenia nr 3/2020 z dnia 04.02.2021 r.)

- Otrzymujący zezwolenie zobowiązany jest złożyć w terminie **do 31 stycznia** pisemne sprawozdanie z zakresu prac wykonanych w minionym roku, a w przypadku wyznaczenia powierzchni badawczej mapę z zaznaczoną dokładną lokalizacją powierzchni (1:25 000).
- Po zakończeniu badań osoba lub jednostka badawcza zobowiązana jest złożyć sprawozdanie końcowe zawierające m.in. informacje o sposobie publikacji wyników badań i miejscu przechowywania zebranych materiałów oraz do przekazania egzemplarza pracy lub nadbitki publikacji.
- Okazy przyrodnicze zebrane w trakcie badań należy zdeponować wyłącznie w instytucjach naukowych (Park powinien być poinformowany o miejscu ich przechowywania) lub w zbiorach RPN.
- Osoba(y) prowadzące badania upoważnione są do bezpłatnego wstępu na określony zezwoleniem obszar Parku (*mapa na odwrotnej stronie*) oraz mają obowiązek przestrzegania przepisów ochrony przyrody i obowiązujących w tym zakresie zarządzeń Dyrektora RPN.
- Wejście lub wjazd ⁽³⁾ na teren badań należy każdorazowo zgłosić leśniczemu danego obwodu, nadleśniczemu Parku lub Straży Parku (*wykaz telefonów na odwrotnej stronie*).

Zwierzyniec, dnia

.....

Podpis Dyrektora RPN

¹ - zezwolenie jest wydawane po dostarczeniu wymaganych dokumentów – wniosku o zezwolenie na prowadzenie badań (do pobrania ze strony www.roztoczanski.pn.pl).

² - wyznaczenie i oznakowanie powierzchni jest możliwe po wcześniejszym uzgodnieniu ze Służbą Parku.

³ - wjazd pojazdami mechanicznymi na teren Parku wymaga odrębnego imiennego zezwolenia Dyrektora Parku.



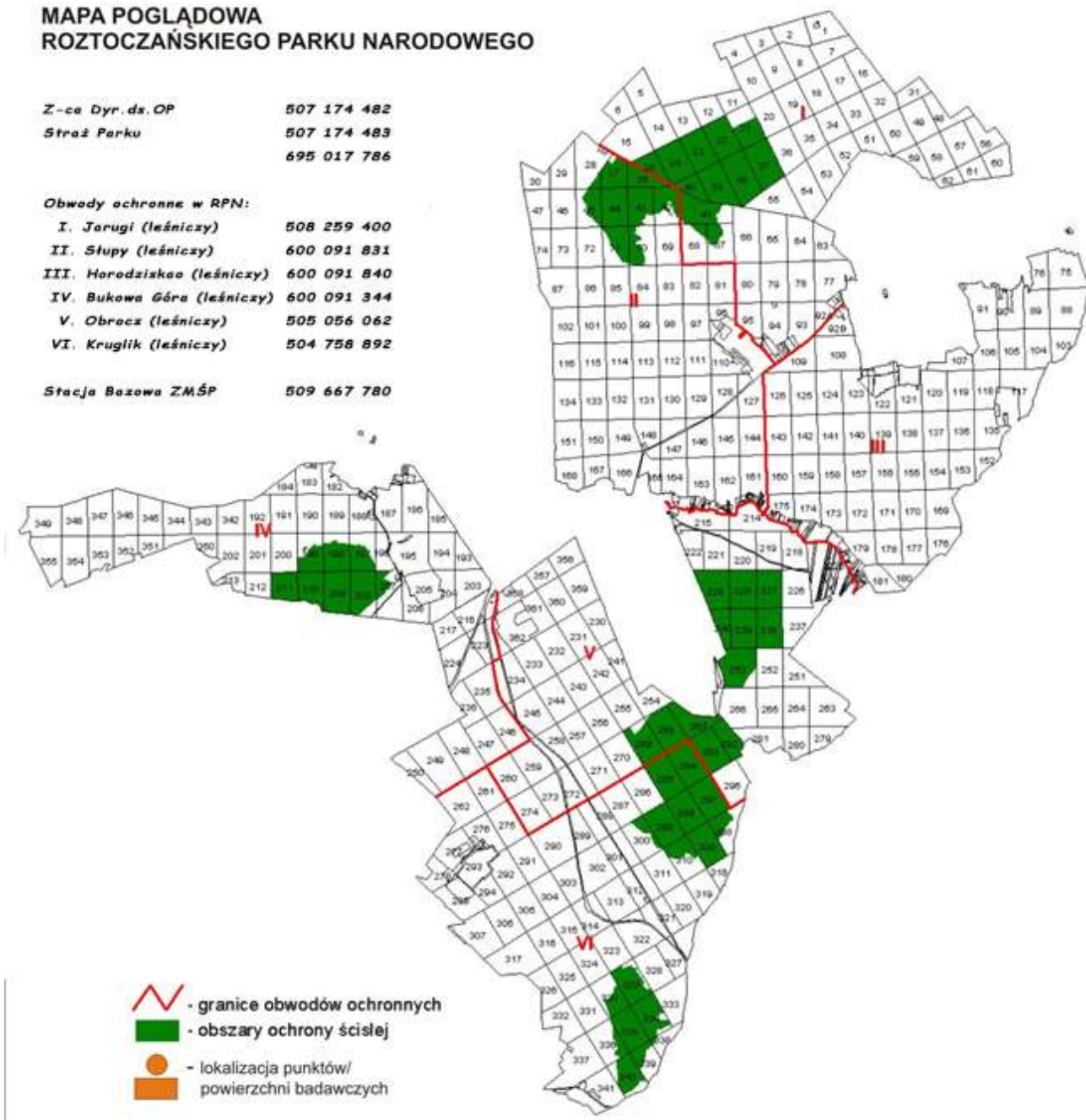
MAPA POGLĄDOWA ROZTOCZAŃSKIEGO PARKU NARODOWEGO




Z-ca Dyr. ds. OP **507 174 482**
Straż Parku **507 174 483**
 695 017 786

Obwody ochronne w RPN:


I. Jarugi (leśniczy) 508 259 400
II. Słupy (leśniczy) 600 091 831
III. Horadziskoo (leśniczy) 600 091 840
IV. Bukowa Góra (leśniczy) 600 091 344
V. Obrocz (leśniczy) 505 056 062
VI. Kruglik (leśniczy) 504 758 892

Stacja Bazowa Z.M.ŚP **509 667 780**



-  - granice obwodów ochronnych
-  - obszary ochrony ścisłej
-  - lokalizacja punktów/ powierzchni badawczych

Dodatkowe informacje i uwagi o realizowanym temacie badawczym:

 <p>Roztoczański Park Narodowy</p> <p>tel. (84) 68 72 066 fax. (84) 68 72 122 www.roztozczanski.pn.pl e-mail: sekretariat@roztozczanski.pn.pl</p>	<p>..... (miejsowość, data)</p> <p>Dyrektor Roztoczańskiego Parku Narodowego ul. Plażowa 2 22-470 Zwierzyniec</p>				
<p>Wniosek o wydanie zgody na loty załogowym i bezałogowym statkiem powietrznym w strefie „R” będącej w zarządzie Dyrektora Parku</p>					
1. Nazwa i rodzaj UAV:	<p>1)</p> <p>2)</p> <p>3)</p> <p>4)</p>				
2. Maksymalna masa startowa UAV:	<table border="1" style="width: 100%;"> <tr> <td style="width: 25%;">1)</td> <td style="width: 25%;">2)</td> <td style="width: 25%;">3)</td> <td style="width: 25%;">4)</td> </tr> </table>	1)	2)	3)	4)
1)	2)	3)	4)		
3. Wnioskowany okres wykonywania lotów ¹ :				
4. Wnioskowany obszar wykonywania lotów ² :				
5. Wnioskowana wysokość wykonywania lotów ³ :				
6. Cel wykonywania lotów:	<p>.....</p> <p>.....</p> <p>.....</p> <p>.....</p>				
7. Numer świadectwa kwalifikacji operatora UAV:				
8. Inne ⁴ :	<p>.....</p> <p>.....</p>				
9. Załączniki ⁴ :	<p>1)</p> <p>2)</p> <p>3)</p>				

.....
(podpis wnioskodawcy)

¹ Należy podać dokładny okres wykonania lotów, nie dłuższy jednak niż 30 dni dla konkretnego miejsca;

² Należy podać dokładne współrzędne miejsca wykonania lotów;

³ Maksymalna wysokość wykonywania lotów do 150 m AGL;

⁴ Dotyczy m.in. ubezpieczenia OC;



Kraina jodły, buka i tarpana

ul. Plażowa 2 | 22-470 Zwierzyniec | tel. (84) 68 72 066 | fax. (84) 68 72 122 | www.roztoczanski.pn.pl | e-mail: sekretariat@roztoczanski.pn.pl

Zn. spr.....

Zwierzyniec, dnia

Arkusz ewidencji zajęć dydaktycznych⁽¹⁾ w Roztoczańskim Parku Narodowym

(1) - zgodnie z rozumieniem art.12, ust.7 pkt.3 ustawy o ochronie przyrody

Typ zajęć:

zajęcia terenowe dla studentów, młodzieży ze szkół średnich, dzieci ze szkół podstawowych, dzieci w wieku przedszkolnym^(*)

wycieczki i obozy naukowe dla studentów, młodzieży szkół średnich, szkolenia, warsztaty, plenery organizowane przez Park

^(*) - podkreślić właściwą kategorię zajęć

Prowadzący zajęcia:

Imię i nazwisko, stopień naukowy

.....

Institucja, miejscowość

.....

Liczebność grupy (do 60 osób):

Institucja, miejscowość

.....

Charakterystyka zajęć (tematyka lub tytuł pakietu)

.....

.....

Miejsce prowadzenia zajęć (nazwa ścieżki poznawczej lub rejon Parku):

.....

Czas trwania zajęć (równoznaczny z terminem ważności zezwolenia):

Pobyt na terenie Parku musi przebiegać zgodnie z obowiązującymi przepisami ochrony przyrody RPN.

.....

(podpis prowadzącego zajęcia)



ABONAMENTOWA KARTA WSTĘPU

Dyrekcja, ul. Plażowa 2, 22-470 Zwierzyniec, tel. (84) 68 72 066; fax 68 72 122, e-mail: sekretariat@roztoczanskipl.pl

Ośrodek Edukacyjno-Muzealny, ul. Plażowa 3, tel. (84) 68 72 286, e-mail: oemrpn@roztoczanskipl.pl

ABONAMENTOWA KARTA WSTĘPU DO OŚRODKA EDUKACYJNO – MUZEALNEGO, IZBY LEŚNEJ WE FLORIANCIE, ROZTOCZAŃSKIEGO CENTRUM NAUKOWO-EDUKACYJNEGO I ROZTOCZAŃSKIEGO PARKU NARODOWEGO

W ramach porozumienia o stałej współpracy w zakresie działalności edukacyjnej upoważnia do :

- zwiedzania wystaw - w uzgadnianych terminach*
- korzystania z zajęć kameralnych i terenowych, pracowni przyrodniczej w uzgadnianych terminach*
- korzystania z Roztoczańskiego Centrum Naukowo-Edukacyjnego i terenowych baz edukacyjnych w uzgadnianych terminach*
- zwiedzania Roztoczańskiego Parku Narodowego na ścieżkach poznawczych w uzgadnianych terminach *

Aktualny wykaz placówek objętych patronatem Roztoczańskiego Parku Narodowego znajduje się na stronie www.roztoczanskipl.pl w zakładce: <http://roztoczanskipl.pl/pl/edukacja/osrodek-edukacyjno-muzealny/dzialalnosc-edukacyjna/roztoczanski-park-i-my>

Abonamentowa karta wstępu wydawana jest bezterminowo z możliwością jej wypowiedzenia przez Roztoczański Park Narodowy lub rezygnacji placówki oświatowej.

* kontakt

e- mail: edukacja@roztoczanskipl.pl, edukacja_mp@roztoczanskipl.pl,
tel. (84) 68 – 72 – 286, wew. 324; 367.

.....
(podpis Dyrektora RPN)

Zasady funkcjonowania kąpieliska na Stawach Echo w Roztoczańskim Parku Narodowym

1. Rekreacja w Parku może być prowadzona na oznakowanym terenie Stawów Echo. Wydzielony i oznakowany obszar ma 5 hektarów i obejmuje północną część zbiornika wodnego nr 4 oraz wydmy. Obszar ten od północy ograniczony jest ścieżką po wydmie do Stawów Echo, od wschodu ogrodzeniem Ośrodka Hodowli Zachowawczej, od zachodu drogą powiatową relacji Zwierzyniec - Sochy, od południa zaś olinowaniem na wodzie wskazującym strefę dozwoloną do penetracji.
2. Zabrania się przebywania w obrębie wydmy w obszarze zagrożonym erozją wyznaczonym i oznakowanym tablicami informacyjnymi.
3. Na terenie wydzielonym dla rekreacji w sezonie letnim funkcjonuje kąpielisko zorganizowane przez Organizatora i Roztoczański Park Narodowy zgodnie z Ustawą z dnia 18.08.2011r. o bezpieczeństwie osób przebywających na obszarach (Dz. U. 2016 poz. 656 z póź. zm.), oraz zgodnie z Ustawą z dnia 20 lipca 2017r. Prawo wodne (Dz. U. 2021 poz. 624 z póź. zm.).
4. Zasady korzystania z kąpieliska na Stawach Echo
 - a) Kąpielisko funkcjonuje jako strzeżone, obsługiwane przez ratowników WOPR w lipcu i sierpniu, od godz.9⁰⁰ do godz.18⁰⁰.
 - b) Dzieci do 7 lat mogą przebywać na terenie kąpieliska oraz kąpać się wyłącznie pod opieką osób dorosłych.
 - c) Zabrania się wstępu osobom, których stan wskazuje na spożycie alkoholu oraz sprzedaży, podawania, wnoszenia i spożywania napojów alkoholowych.
 - d) Na kąpielisku oraz całym kompleksie Stawów Echo zabrania się korzystania z pływającego sprzętu wodnego - za wyjątkiem sprzętu ratowniczego.
 - e) Za przedmioty wartościowe pozostawione na terenie kąpieliska Roztoczański Park Narodowy nie ponosi odpowiedzialności.
 - f) Osoby korzystające z kąpieliska winny bezwzględnie przestrzegać zasad udostępniania ustalonych przez Organizatora oraz stosować się do poleceń ratowników i Służby Parku.
 - g) Osoby naruszające porządek publiczny lub obowiązujące zasady będą usuwane z terenu kąpieliska, niezależnie od ewentualnego skierowania sprawy na drogę postępowania w sprawach o wykroczenia.
 - h) Osoby niszczące i uszkodzające sprzęt wodny lub urządzenia kąpieliska ponoszą odpowiedzialność materialną za wyrządzone szkody.
 - i) Parkowanie pojazdów mechanicznych korzystających z kąpieliska dozwolone jest na parkingu przy Stawach Echo, za parkowanie pojazdów pobiera się opłaty ustalone w tabeli opłat stanowiącej załącznik nr 4 do niniejszego Regulaminu.
 - j) Na terenie parkingu dopuszcza się możliwość działalności handlowej - małej gastronomii. Osoba prowadząca w/w. działalność zobowiązana jest do posiadania zezwolenia wystawionego przez Dyrektora Parku.
 - k) Skargi i wnioski należy zgłaszać ratownikom lub w Dyrekcji RPN przy ul. Plażowej 2 w Zwierzyncu, tel. 84/ 68 72 066, e-mail: sekretariat@roztoczanski-pn.pl
5. Szczegóły związane z funkcjonowaniem kąpieliska zawiera regulamin opracowany przez Organizatora umieszczony na terenie kąpieliska.

**Tabela opłat za wstęp i udostępnianie
Roztoczańskiego Parku Narodowego**

Za wstęp na Ścieżkę przyrodniczą na Bukową Górę oraz trasę rowerową do Florianki [odcinek Rybakówka – Florianka – Górecko Stare]				
L.p.	Rodzaj opłat		Stawka	Uwagi
1	Karta normalna jednodniowa		6,00 zł	w tym 8% VAT – 0,44 zł
2	Karta ulgowa jednodniowa (w wysokości 50% stawki opłaty normalnej)		3,00 zł	w tym 8% VAT – 0,22 zł
3	Karta tygodniowa		12,00 zł	w tym 8% VAT – 0,89 zł
4	Karta miesięczna		40,00 zł	w tym 8% VAT – 2,96 zł
5	Karta roczna		200,00 zł	w tym 8% VAT – 14,81 zł
Za udostępnianie Ośrodka Edukacyjno – Muzealnego RPN				
4	Karta normalna OEM (wszystkie wystawy)	upoważnia do zwiedzania wystawy stałej i wystaw czasowych	14,00 zł	w tym 8% VAT – 1,04 zł.
5	Karta ulgowa OEM (wszystkie wystawy)	upoważnia do zwiedzania wystawy stałej i wystaw czasowych	7,00 zł	w tym 8% VAT – 0,52 zł.
6	Karta normalna OEM (tylko wystawy czasowe)	upoważnia do zwiedzania wystaw czasowych	6,00 zł	w tym 8% VAT – 0,44 zł.
7	Karta ulgowa OEM (tylko wystawy czasowe)	upoważnia do zwiedzania wystaw czasowych	3,00 zł	w tym 8% VAT – 0,22 zł.
8	Sala prelekcyjna (ryczałt do 4 godz.) za każdą następną godz.		200,00 zł	w tym 23% VAT – 37,40 zł
			40,00 zł	w tym 23% VAT – 7,48 zł
9	Sala przyrodnicza (ryczałt do 4 godz.) za każdą następną godz. Możliwość korzystania ze sprzętu audiowizualnego		100,00 zł	w tym 23% VAT – 18,70 zł
			15,00 zł	w tym 23% VAT – 2,80 zł
10	Zajęcia edukacyjne prowadzone dla zorganizowanych grup przez pracowników Parku wg ustalonych scenariuszy: - szkoły z wyłączeniem patronackich – od osoby za 1 godz. W ramach opłaty za zajęcia edukacyjne nie jest zawarta opłata za wstęp na ścieżki i do OEM RPN.		5,00 zł	w tym 23% VAT – 0,93 zł
11	Prezentacje, prelekcje, pokazy multimedialne o tematyce przyrodniczej przeprowadzone przez pracownika RPN (na zamówienie): - szkoły i inne placówki oraz instytucje z wyłączeniem szkół patronackich -1 godz. - dojazd na zajęcia i z zajęć za 1 km Zamawiający pokrywa koszty dojazdu w przypadku realizacji poza terenem RPN (stawka za 1 km -1,82 zł).		100,00 zł	w tym 23% VAT – 18,70 zł

Za udostępnianie Roztoczańskiego Centrum Naukowo-Edukacyjnego				
12	Sala konferencyjna duża (ryczałt do 12 godz.) z możliwością korzystania ze sprzętu audiowizualnego i zaplecza kuchennego za każdą następną godz.	1500,00 zł	w tym 23% VAT - 280,49 zł	
		100,00 zł	w tym 23% VAT - 18,70 zł	
13	Sala konferencyjna mała (ryczałt do 4 godz.) z możliwością korzystania ze sprzętu audiowizualnego za każdą następną godz.	200,00 zł	w tym 23% VAT - 37,40 zł	
		40,00 zł	w tym 23% VAT - 7,48 zł	
Za udostępnianie Izby Leśnej we Floriance				
14	Karta dzienna normalna	5,00 zł	w tym 8% VAT - 0,37 zł	PKWiU ex 91.02.10.0
15	Karta dzienna ulgowa	3,00 zł	w tym 8% VAT - 0,22 zł	
16	Wynajęcie Izby Leśnej (ryczałt 4 godziny)	200,00 zł	w tym 23% VAT- 37,40zł	
	za każdą następną godzinę	50,00 zł	w tym 23% VAT- 9,35 zł	
Karta Dużej Rodziny Za udostępnianie Ośrodka Edukacyjno – Muzealnego RPN oraz Izby Leśnej we Floriance				
17	Dzienna Karta Dużej Rodziny (*) (dla uprawnionych osób korzystających z Karty Dużej Rodziny)	3,00 zł	w tym 8% VAT- 0,22 zł	PKWiU ex 91.04.12.0
	(*) Dzienna Karta Dużej Rodziny upoważnia w dniu datowania, w godzinach udostępniania OEM i Izby Leśnej dla zwiedzających do: <ul style="list-style-type: none"> • jednokrotnego udostępnienia Ośrodka Edukacyjno-Muzealnego - wstęp na wystawy stałe i czasowe (wystawa stała i film o RPN po dokonaniu rezerwacji godziny wejścia), • jednokrotnego udostępnienia Izby Leśnej - wstęp na wystawy stałe i czasowe. 			
Za wstęp na Ścieżkę poznawczą na Bukowa Górę, trasę rowerową do Florianki oraz udostępnianie Ośrodka Edukacyjno- Muzealnego i Izby Leśnej we Floriance, karta dzienna				
18	Karta dzienna normalna (*)	16,00 zł	w tym 8% VAT- 1,19 zł.	PKWiU ex 91.04.12.0
19	Karta dzienna ulgowa (*) (w wysokości 50% stawki opłaty normalnej)	8,00 zł	w tym 8% VAT- 0,59 zł	
	(*) Karta dzienna w dniu datowania upoważnia do: <ul style="list-style-type: none"> • wielokrotnego wstępu na ścieżkę poznawczą na Bukową Górę, • jednokrotnego udostępnienia Ośrodka Edukacyjno-Muzealnego (po dokonaniu rezerwacji godziny wejścia) oraz Izby Leśnej w godzinach udostępniania OEM i Izby Leśnej dla zwiedzających. 			
Za parkowanie na parkingu przed Ośrodkiem Edukacyjno-Muzealnym RPN (parking niestrzeżony, płatny- stawka godzinowa)				
20	Autobusy, mikrobusy, samochody osobowe, motocykle (za każdą godzinę postoj)	3,00 zł	w tym 23% VAT – 0,56 zł	
21	Oplata za zagubiony bilet	40,00 zł	w tym 23% VAT – 7,48 zł	
Za parkowanie na parkingu przy stawach Echo (parking niestrzeżony, płatny – oplata za wjazd)				
22	Mikrobusy	30,00 zł	w tym 23% VAT - 5,61 zł	
23	Samochód osobowy, motocykl	10,00 zł	w tym 23% VAT – 1,87 zł	

Za uslugowe przejazdy turystyczne zaprzęgami konnymi (opłata liczona jest od wskazanej w zamówieniu godziny - wliczając w to czas ewentualnego spóźnienia się zamawiającego)			
	1 godzina jazdy pojazdem konnym:		
	<input type="checkbox"/> sanie 6 osób, bryczka 5 osób	120,00 zł	w tym 8% VAT – 8,89 zł
	<input type="checkbox"/> wagonetka – 7 osób	140,00 zł	w tym 8% VAT – 10,37 zł
	<input type="checkbox"/> platforma – 12 osób	180,00 zł	w tym 8% VAT – 13,33 zł
24	Przejazdy odbywają się na trasach: 1. Rybakówka - Sochy - Rybakówka (1 godz.) 2. OEM - Sochy - OEM (1 godz.) 3. Rybakówka - Florianka (1 godz.) 4. Florianka – Rybakówka (1 godz.) 5. Rybakówka – Florianka – Rybakówka (2 godz.) 6. OEM - Florianka (1 godz.) 7. OEM - Florianka - OEM (2 godz.) 8. OEM - Górecko Stare (1,5 godz.) W cenę usługi realizowanej przez RPN na trasach w pkt.3-8 wliczono opłaty za wstęp na teren Parku (dla przewożonych osób). Zamówienia należy składać przynajmniej z dwudniowym wyprzedzeniem, tel. 727 017 784; 693 680 212 Ośrodek Hodowli Zachowawczej RPN.		PKWiU ex 49.39.35.0
Za udostępnienie wiaty edukacyjnej przy Ośrodku Edukacyjno-Muzealnym, Roztoczańskim Centrum Naukowo-Edukacyjnym oraz Ośrodku Hodowli Zachowawczej we Floriance			
25	Udostępnienie do 50 osób (ryczałt do 2 godzin)	75,00 zł	w tym podatek 23% VAT– 14,02 zł
26	Udostępnienie od 51 do 100 osób (ryczałt do 2 godzin)	100,00 zł	w tym podatek 23% VAT– 18,70 zł
27	Udostępnienie powyżej 100 osób (ryczałt do 2 godzin)	150,00 zł	w tym podatek 23% VAT– 28,05 zł
Za korzystanie z biblioteki RPN			
28	Opłata wstępna za korzystanie z biblioteki RPN	10,00 zł	w tym 8% VAT – 0,74 zł PKWiU ex 91.01.11.0
Za korzystanie z pokoi gościnnych w RPN			
29	Noclegi w pokojach gościnnych RPN	35,00 zł	w tym 8% VAT –2,59 zł PKWiU ex 55